




-  Направление движения от метро «Пр. Просвещения», и метро «Парнас»
-  Направление движения через поселок Бугры
-  Направление движения со стороны КАД

GPS: 60.119261, 30.427063

Маршрут 1

1. Движемся по пр. Энгельса до КАД. Около ТРК «Мега Парнас» поворачиваем за знаком «МЕГА-ИКЕА» направо, на первом кольце движемся по кругу налево и дальше едем под мост.
2. Поднимаемся на горку, на втором кольце движемся в первый съезд направо. На третьем кольце — второй съезд направо.
3. Далее все время прямо около 5 км, до знака «Мистолово 1 км; Охтинское Раздолье 2,7 км». За знаком поворачиваем налево, проезжаем около 100 м, далее направо на Хуторскую ул., после чего, движемся по фирменным указателям.

Маршрут 2

1. Движемся по пр. Культуры до КПП (пост ДПС) за виадуком. За КПП поворачиваем направо и движемся вдоль виадука в обратную сторону. На перекрестке поворачиваем направо, под виадук.
2. Далее на втором перекрестке поворачиваем направо на 1-й Верхний пер. и движемся прямо, под мост. Въезжаем в пос. Бугры и проезжаем его транзитом. Доехав до перекрестка со знаком «Кузьмолово 6,1 км», поворачиваем направо.
3. Далее все время прямо около 5 км, до знака «Мистолово 1 км; Охтинское Раздолье 2,7 км». За знаком поворачиваем налево, проезжаем около 100 м, далее направо на Хуторскую ул., после чего, движемся по фирменным указателям.

Маршрут 3

1. Движемся по кольцевой автодороге. Вам необходимо съехать в сторону ТРК «Мега Парнас» на Новоприозерское шоссе. Поворачиваем за знаком «МЕГА-ИКЕА» направо, на кольце движемся по кругу налево и дальше едем под мост.
2. Поднимаемся на горку, на втором кольце движемся в первый съезд направо. На третьем кольце — второй съезд направо.
3. Далее все время прямо около 5 км, до знака «Мистолово 1 км; Охтинское Раздолье 2,7 км». За знаком поворачиваем налево, проезжаем около 100 м, далее направо на Хуторскую ул., после чего, движемся по фирменным указателям.